






UAB „PLENTPROJEKTAS“

STATYTOJAS	TRAKŲ RAJONO SAVIVALDYBĖ
OBJEKTO PAVADINIMAS	VIETINĖS REIKŠMĖS KELIO Į UŽUTRAKIO DVARO SODYBĄ NUO VALSTYBINĖS REIKŠMĖS KELIO NR. 4722 TRAKAI- RYKANTAI STATBYOS PROJEKTAS TRAKŲ R. SAV., TRAKŲ SEN., UŽUTRAKIO K.
STADIJA	TECHNINIS DARBO PROJEKTAS
STATYBOS RŪŠIS	NAUJA STATYBA
STATINIO KATEGORIJA	NESUDĖTINGASIS
PROJEKTO DALIS	INŽINERINIAI GEODEZINIAI TYRINĖJIMAI
TOMAS	I
KOMPLEKSO NR.	0560

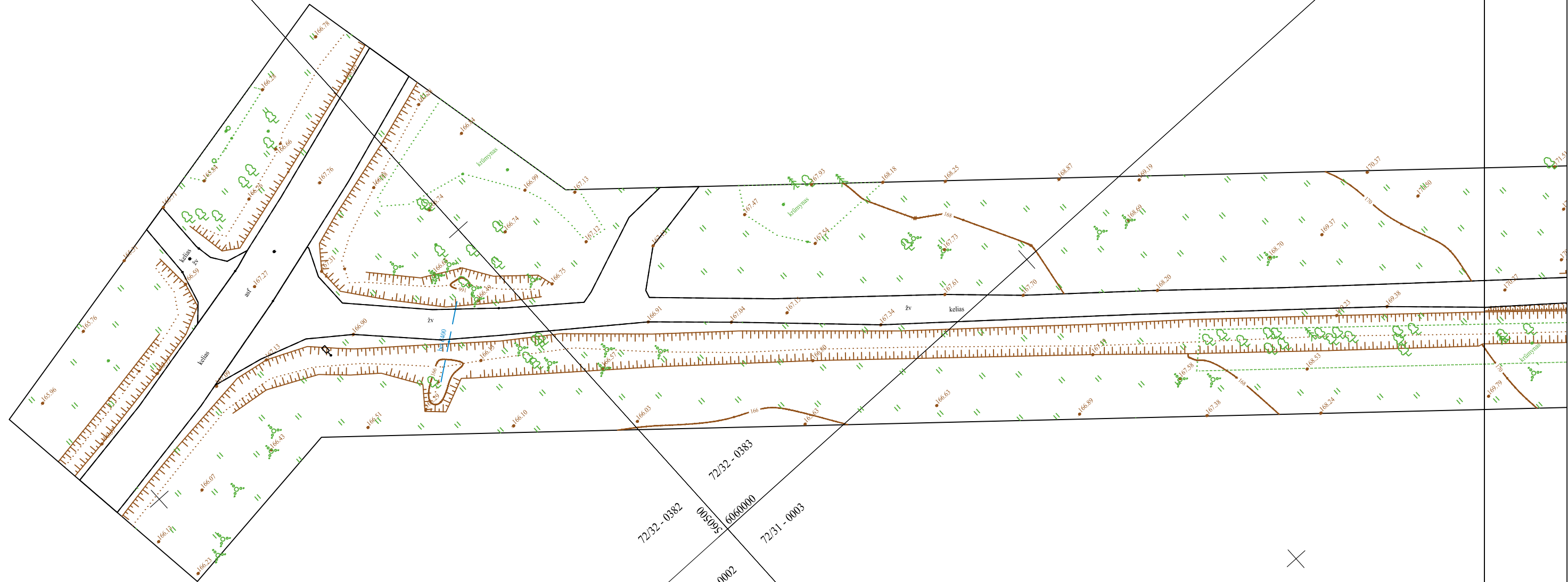
Pareigos	Kvalifikacijos atestato Nr.	V. Pavardė	Parašas
Direktorius	-	A. Sirtautas	
Projekto vadovas	39334	G. Bžeskis	

VILNIUS, 2022


TOPOGRAFINIS PLANAS M 1:500



Lapas Nr. 2
Lapas Nr. 1




Topografinės nuotraukos lapų išdėstymo schema



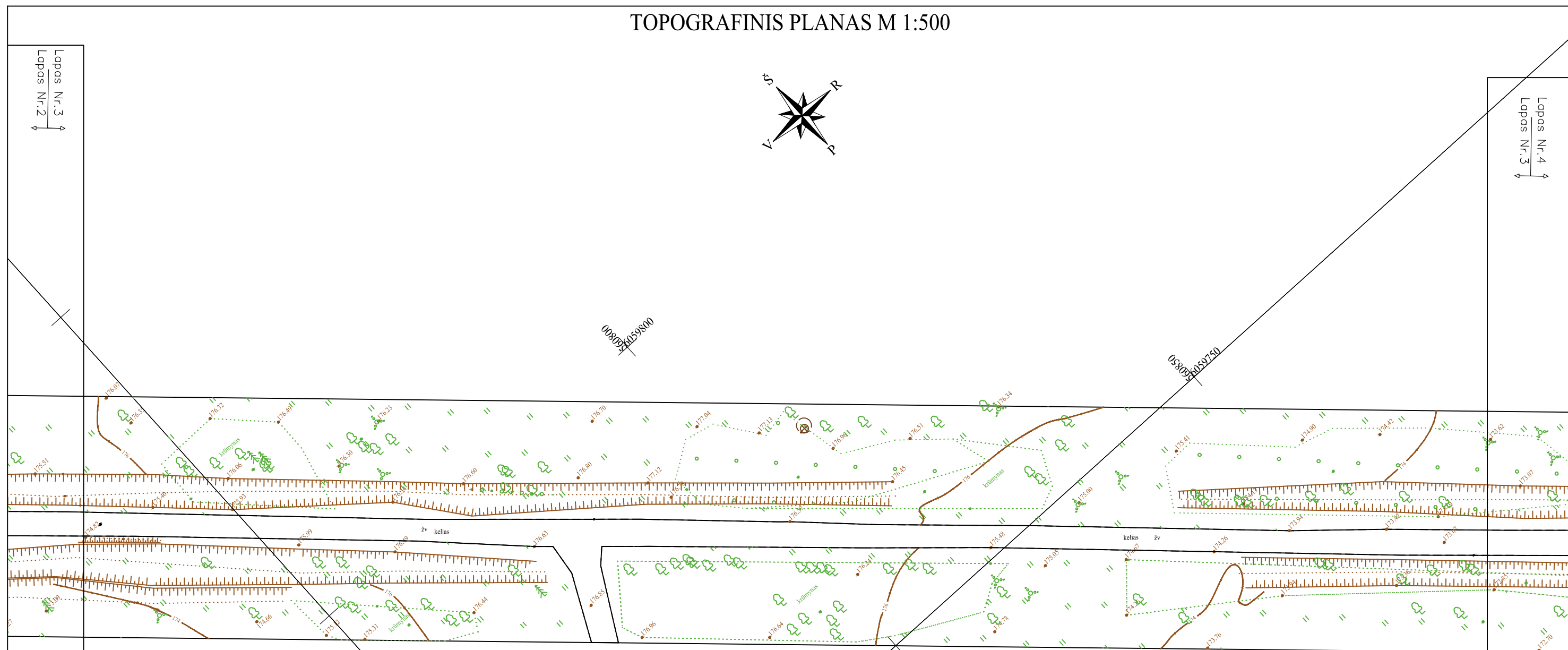
TIIS prašymo numeris				TIIS1-20220411-026118				
Objektas				Užutrakio k., Trakų sen., Trakų r. sav.				
Plano tipas				Topografinis planas - pilnas turinys				
UAB „Meteras“				Pagrindinis objektų padėties tikslumas, cm				
				horizontalios padėties: 10			vertikalios padėties: 10	
Kv. paž. Nr.	Vardas ir pavardė	Parašas	Data	Mastelis	Koordinacių sistema	Aukščių sistema	Lapas	Lapų
IGKV-1422	Evaldas Kvedaras	<i>[Signature]</i>	2022-04-11	1:500	LKS 94	LAS07	1	7
Užsakovas	UAB "Plentprojektas"							

TOPOGRAFINIS PLANAS M 1:500




Lapas Nr. 3
Lapas Nr. 2

Lapas Nr. 4
Lapas Nr. 3




Topografinės nuotraukos lapų išdėstymo schema



72/31 - 0003
72/31 - 0004
72/31 - 0023
72/31 - 0024

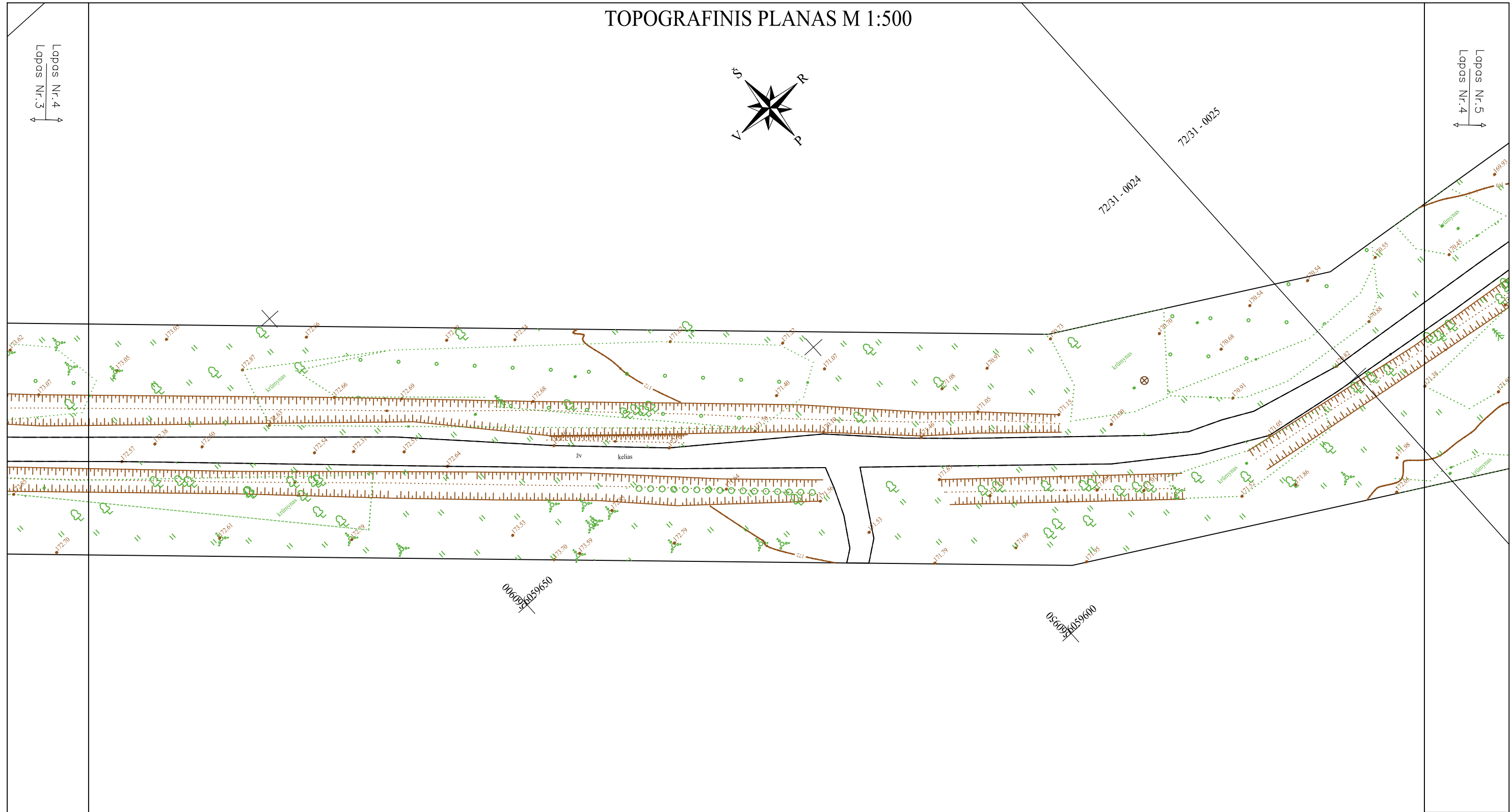
TIIS prašymo numeris				TIIS1-20220411-026118				
Objektas				Užutrakio k., Trakų sen., Trakų r. sav.				
Plano tipas				Topografinis planas - pilnas turinys				
UAB „Meteras“				Pagrindinis objektų padėties tikslumas, cm				
				horizontalios padėties: 10			vertikalios padėties: 10	
Kv. paž. Nr.	Vardas ir pavardė	Parašas	Data	Mastelis	Koordinacių sistema	Aukščių sistema	Lapas	Lapų
IGKV-1422	Evaldas Kvedaras		2022-04-11	1:500	LKS 94	LAS07	3	7
Užsakovas	UAB "Plentprojektas"							

TOPOGRAFINIS PLANAS M 1:500




Lapas Nr. 4
Lapas Nr. 3

Lapas Nr. 5
Lapas Nr. 4




Topografinės nuotraukos lapų išdėstymo schema

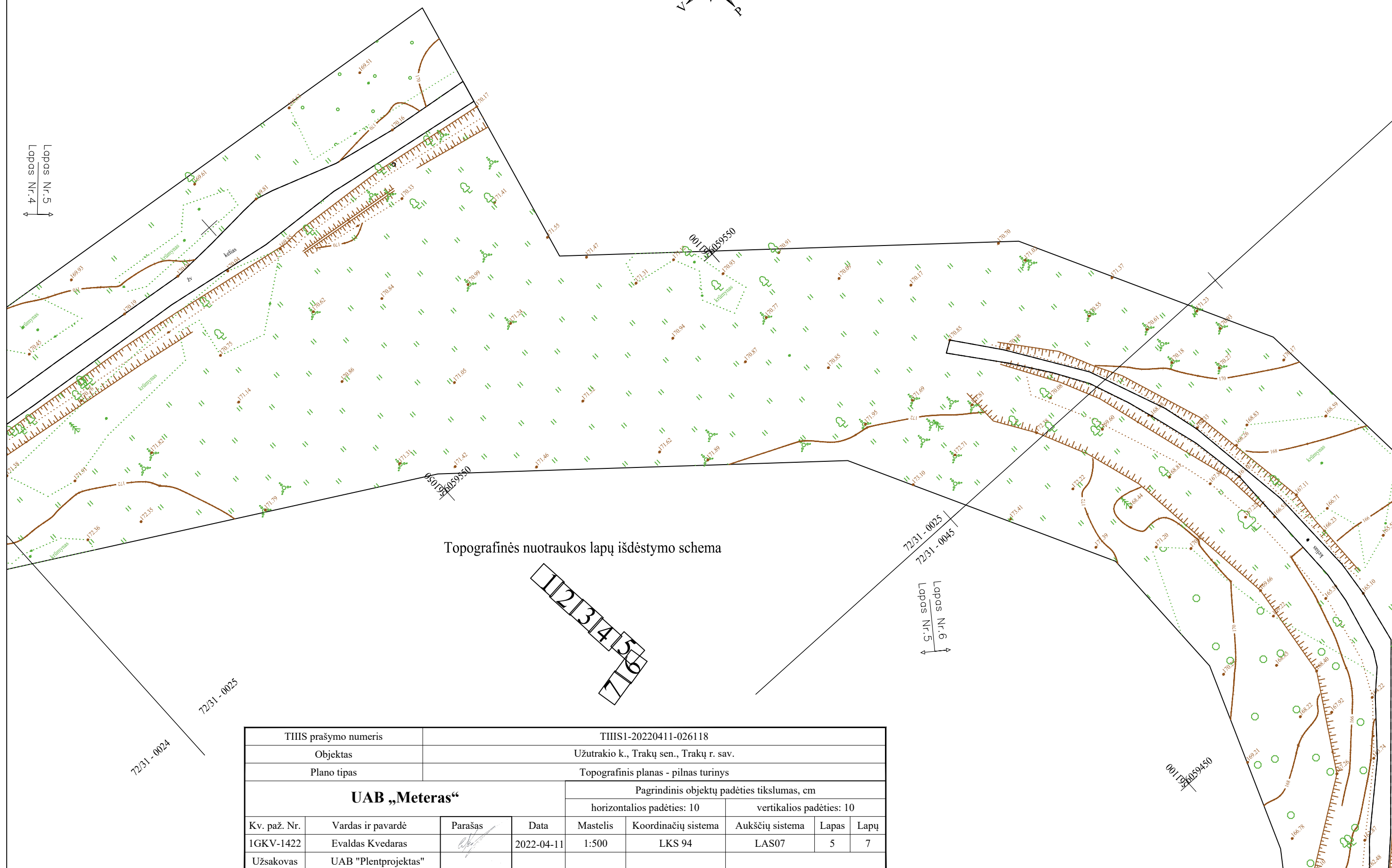


THIS prašymo numeris		THIS1-20220411-026118						
Objektas		Užutrakio k., Trakų sen., Trakų r. sav.						
Plano tipas		Topografinis planas - pilnas turinys						
UAB „Meteras“				Pagrindinis objektų padėties tikslumas, cm				
				horizontalios padėties: 10			vertikalios padėties: 10	
Kv. paž. Nr.	Vardas ir pavardė	Parašas	Data	Mastelis	Koordinacių sistema	Aukščių sistema	Lapas	Lapų
IGKV-1422	Evaldas Kvedaras		2022-04-11	1:500	LKS 94	LAS07	4	7
Užsakovas	UAB "Plentprojektas"							


TOPOGRAFINIS PLANAS M 1:500



Lapas Nr. 5
Lapas Nr. 4



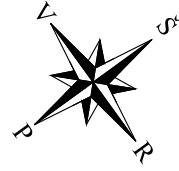
Topografinės nuotraukos lapų išdėstymo schema



Lapas Nr. 6
Lapas Nr. 5

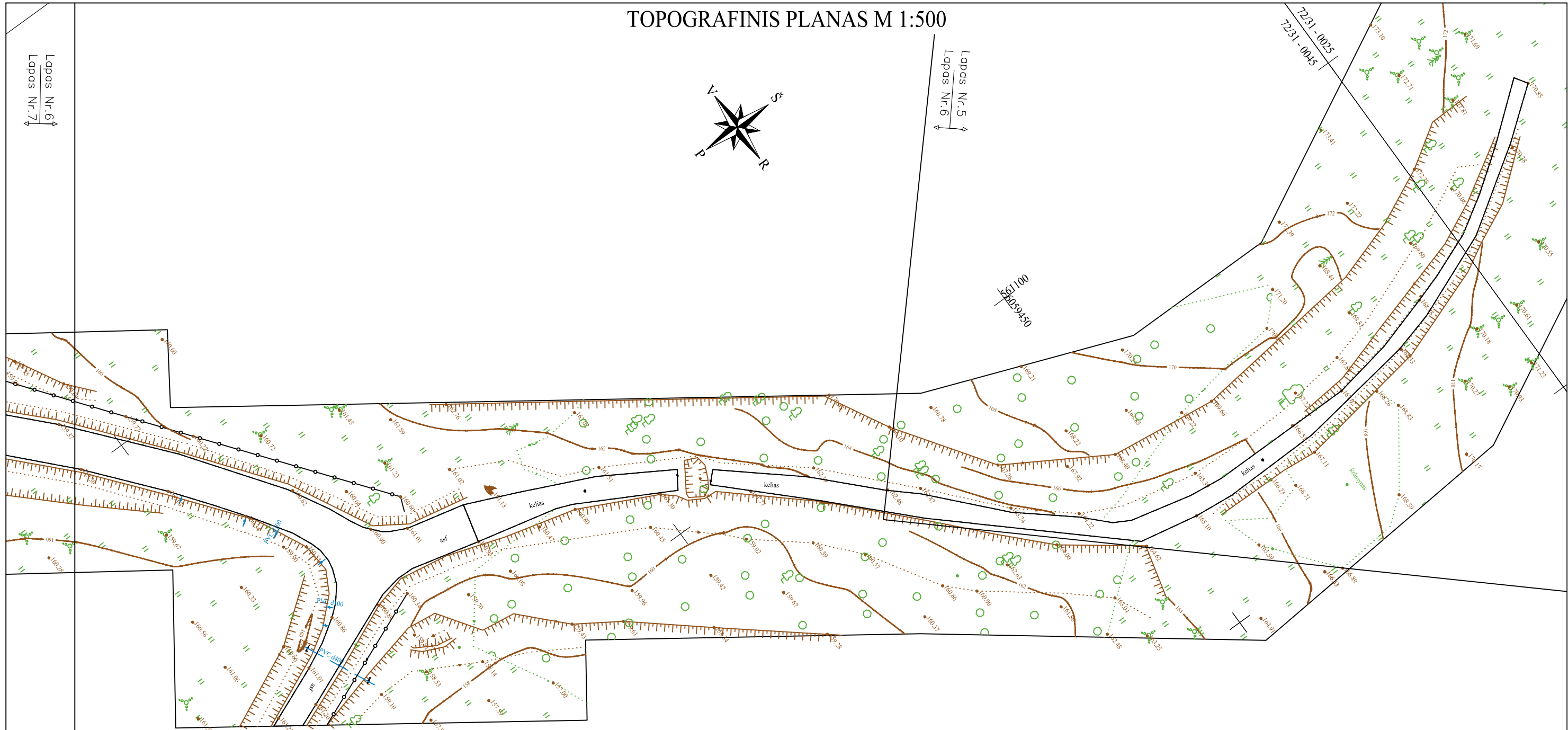
THIS prašymo numeris		THIS1-20220411-026118							
Objektas		Užutrakio k., Trakų sen., Trakų r. sav.							
Plano tipas		Topografinis planas - pilnas turinys							
UAB „Meteras“				Pagrindinis objektų padėties tikslumas, cm					
				horizontalios padėties: 10			vertikalios padėties: 10		
Kv. paž. Nr.	Vardas ir pavardė	Parašas	Data	Mastelis	Koordinacių sistema	Aukščių sistema	Lapas	Lapų	
IGKV-1422	Evaldas Kvedaras	<i>[Signature]</i>	2022-04-11	1:500	LKS 94	LAS07	5	7	
Užsakovas	UAB "Plentprojektas"								

TOPOGRAFINIS PLANAS M 1:500




Lapas Nr. 5
Lapas Nr. 6

Lapas Nr. 6
Lapas Nr. 7

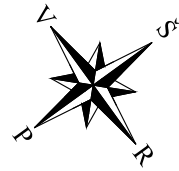


Topografinės nuotraukos lapų išdėstymo schema

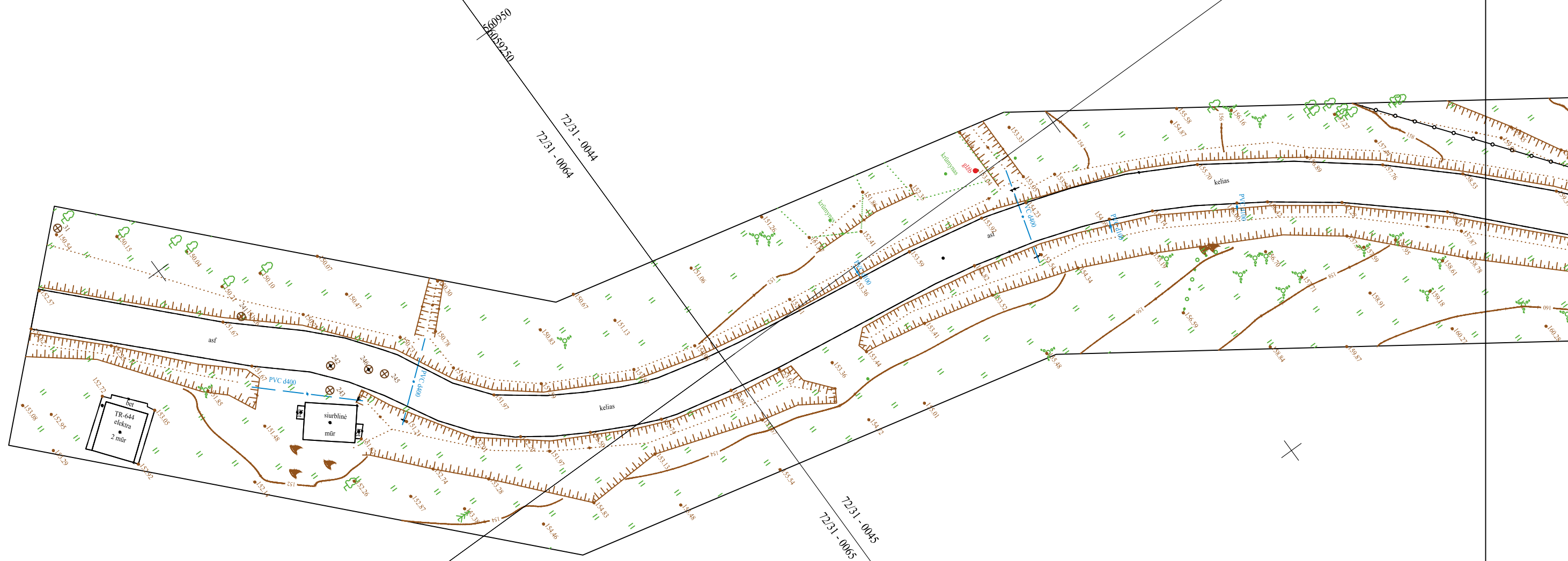


THIS prašymo numeris		THIS1-20220411-026118							
Objektas		Užutrakio k., Trakų sen., Trakų r. sav.							
Plano tipas		Topografinis planas - pilnas turinys							
UAB „Meteras“				Pagrindinis objektų padėties tikslumas, cm					
				horizontalios padėties: 10		vertikalios padėties: 10			
Kv. paž. Nr.	Vardas ir pavardė	Parašas	Data	Mastelis	Koordinacijų sistema	Aukščių sistema	Lapas	Lapų	
IGKV-1422	Evaldas Kvedaras	<i>[Signature]</i>	2022-04-11	1:500	LKS 94	LAS07	6	7	
Užsakovas	UAB "Plentprojektas"								


TOPOGRAFINIS PLANAS M 1:500



Lapas Nr. 6
Lapas Nr. 7




Topografinės nuotraukos lapų išdėstymo schema



TIIS prašymo numeris				TIIS1-20220411-026118				
Objektas				Užutrakio k., Trakų sen., Trakų r. sav.				
Plano tipas				Topografinis planas - pilnas turinys				
UAB „Meteras“				Pagrindinis objektų padėties tikslumas, cm				
				horizontalios padėties: 10			vertikalios padėties: 10	
Kv. paž. Nr.	Vardas ir pavardė	Parašas	Data	Mastelis	Koordinacių sistema	Aukščių sistema	Lapas	Lapų
IGKV-1422	Evaldas Kvedaras	<i>[Signature]</i>	2022-04-11	1:500	LKS 94	LAS07	7	7
Užsakovas	UAB "Plentprojektas"							

TOPOGRAFINIS PLANAS M 1:500



TIHS prašymo numeris				TIHS1-20220811-058804				
Objektas				Užutrakio k., Trakų sen., Trakų r. sav.				
Plano tipas				Topografinis planas - pilnas turinys				
UAB „Meteras“				Pagrindinis objektų padėties tikslumas, cm				
				horizontalios padėties: 10			vertikalios padėties: 10	
Kv. paž. Nr.	Vardas ir pavardė	Parašas	Data	Mastelis	Koordinacių sistema	Aukščių sistema	Lapas	Lapų
1GKV-1422	Evaldas Kvedaras		2022-08-11	1:500	LKS 94	LAS07	1	1
Užsakovas	UAB "Plentprojektas"							

TIIS paslaugos

"Topografinių ir inžinerinių tinklų planų erdvinių duomenų teikimas derinti ir tvarkyti" ataskaita

Sugeneruota: 2022-04-13 13:37

Paslaugos gavėjo informacija

Vardas ir pavardė: EVALDAS KVEDARAS
GKP: 1GKV-1422

Paslaugos užsakymo informacija

Numeris: TIIS1-20220411-026118
Paslaugos nuoroda: <https://tiiis.planuojustatau.lt/portal/orders/TIIS1-20220411-026118>
Pavadinimas: Užutrakis_Trakai_patikslinta
Adresas: Užutrakio k., Trakų sen., Trakų r. sav.
Prašymo teritorija: 4.16 ha
Pateikto plano tipas: Topografinis planas – pilnas turinys
Rezervuoti šulinių numeriai: Ne
Paslaugos gavėjo komentaras:
Paslaugos gavėjo įkeltas dokumentas: Užutrakio_Trakų_-A-s0405.pdf, Užutrakio_Trakų_tikslin_s.pdf
Paslaugos būseną: Prašymas ir erdviniai duomenys priimti

Pateiktą planą ir plano ED suderino

EDT organizacija: Trakų rajono savivaldybės administracija (64)
EDT grupė: Trakų r. sav. Architektūros skyrius (65)
Administracinį sprendimą priėmusio asmens vardas ir pavardė: GINTARĖ ZINEVIČIENĖ
Pateiktas tikrinti EDR: Užutrakio_Trakų_tikslin.dwg

Veiksmų ir organizacijos priimtų sprendimų išsklotinė

2022-04-11 18:49:29 Pateiktas prašymas
2022-04-11 18:49:34 Gauta užduotis „Priimti ED“
2022-04-13 13:32:19 Prašymas ir ED priimti

ED pateikti susipažinti

Organizacija: Trakų rajono savivaldybės administracija (64)
Organizacijos grupė: Trakų r. sav. - Žemės ūkio administravimo skyrius (66)
Gautas EDR: Užutrakio_Trakų_tikslin.dwg

ED pateikti susipažinti

Organizacija: AB „Energijos skirstymo operatorius“ (ESO) (80)
Organizacijos grupė: AB „Energijos skirstymo operatorius“. Elektros duomenys (81)
Gautas EDR: Užutrakio_Trakų_tikslin.dwg

ED pateikti susipažinti

Organizacija: UAB „Trakų energija“ (281)
Gautas EDR: Užutrakio_Trakų_tikslin.dwg

ED pateikti susipažinti

Organizacija: AB „Energijos skirstymo operatorius“ (ESO) (80)
Organizacijos grupė: AB „Energijos skirstymo operatorius“. Vilniaus regionas, dujotiekio duomenys (81)
Gautas EDR: Užutrakio_Trakų_tikslin.dwg

ED pateikti susipažinti

Organizacija: UAB "Trakų vandenys" (378)
Gautas EDR: Užutrakio_Trakų_tikslin.dwg

ED pateikti susipažinti

Organizacija: Telia Lietuva, AB (86)
Organizacijos grupė: Telia Lietuva, AB. Vilniaus regionas, ryšių tinklo duomenys (424)
Gautas EDR: Užutrakio_Trakų_tikslin.dwg

TIIS paslaugos

"Topografinių ir inžinerinių tinklų planų erdvinių duomenų teikimas derinti ir tvarkyti" ataskaita

Sugeneruota: 2022-08-22 15:17

Paslaugos gavėjo informacija

Vardas ir pavardė: EVALDAS KVEDARAS
GKP: 1GKV-1422

Paslaugos užsakymo informacija

Numeris: TIIS1-20220811-058804
Paslaugos nuoroda: <https://tiiis.planuojustatau.lt/portal/orders/TIIS1-20220811-058804>
Pavadinimas: Plenprojektas_Užutrakis_papildymas
Adresas: Užutrakio k., Trakų sen., Trakų r. sav.
Prašymo teritorija: 0.30 ha
Pateikto plano tipas: Topografinis planas – pilnas turinys
Rezervuoti šulinių numeriai: Ne
Paslaugos gavėjo komentaras:
Paslaugos gavėjo įkeltas dokumentas: Užutrakis_2_-A.pdf, Užutrakis_2_-P.pdf
Paslaugos būseną: Prašymas ir erdviniai duomenys priimti

Pateiktą planą ir plano ED suderino

EDT organizacija: Trakų rajono savivaldybės administracija (64)
EDT grupė: Trakų r. sav. Architektūros skyrius (65)
Administracinį sprendimą priėmusio asmens vardas ir pavardė: GINTARĖ ZINEVIČIENĖ
Pateiktas tikrinti EDR: Užutrakis_2_0811.dwg

Veiksmų ir organizacijos priimtų sprendimų išsklotinė

2022-08-11 19:16:16 Pateiktas prašymas
2022-08-11 19:16:21 Gauta užduotis „Priimti ED“
2022-08-22 15:12:04 Prašymas ir ED priimti

ED pateikti susipažinti

Organizacija: Trakų rajono savivaldybės administracija (64)
Organizacijos grupė: Trakų r. sav. - Žemės ūkio administravimo skyrius (66)
Gautas EDR: Užutrakis_2_0811.dwg

ED pateikti susipažinti

Organizacija: AB „Energijos skirstymo operatorius“ (ESO) (80)
Organizacijos grupė: AB „Energijos skirstymo operatorius“. Elektros duomenys (81)
Gautas EDR: Užutrakis_2_0811.dwg

ED pateikti susipažinti

Organizacija: AB „Energijos skirstymo operatorius“ (ESO) (80)
Organizacijos grupė: AB „Energijos skirstymo operatorius“. Vilniaus regionas, dujotiekio duomenys (81)
Gautas EDR: Užutrakis_2_0811.dwg

ED pateikti susipažinti

Organizacija: UAB "Trakų vandenys" (378)
Gautas EDR: Užutrakis_2_0811.dwg

ED pateikti susipažinti

Organizacija: Telia Lietuva, AB (86)
Organizacijos grupė: Telia Lietuva, AB. Vilniaus regionas, ryšių tinklo duomenys (424)
Gautas EDR: Užutrakis_2_0811.dwg